

Новейшие Библейские Археологические Открытия



Гора Синай



<http://www.lipetsk.ru/~wyatt>
НБАО Липецк © 2002

Новейшие Библейские Археологические Открытия

ПРЕДСТАВЛЯЮТ:

Свидетельства, которые сохранились до наших дней и в подробностях подтверждают реальность происходивших событий, существовавших личностей и вещей.

В их числе:



Ноев ковчег Легендарный Ноев ковчег в горах Арарата, останки которого сохранились до наших дней спустя 4500 лет!

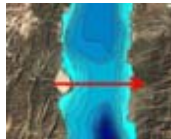


Содом и Гоморра Сожжённые и превращённые в пепел горящим серным дождём нечестивые города Содом и Гоморра на берегу Мёртвого моря!



Иосиф История Иосифа в древнем Египте; Как были построены пирамиды; Пророчества о Египте, и другое...

Маршрут Исхода Маршрут Исхода иудеев из Египта и то место, где воды Красного моря расступились перед ними!



Гора Синай Настоящая Гора Синай в Саудовской Аравии, вершушка которой от близкого присутствия Бога почернела и превратилась в вулканическое стекло!



Ковчег Завета И наконец - Ковчег Завета, под местом распятия Христа на Голгофе в Иерусалиме, а также, с Его пролитой кровью на крышку Ковчега, которая имеет уникальные свойства, не присущие ничему живому на нашей Земле!



ПРОЕКТ «Новейшие Библейские Археологические Открытия»

Это некоммерческий, благотворительный проект, целью которого является освещение новейших библейских открытий в археологии, истории и науке.

Вы можете заказать бесплатный каталог предоставляемых нами материалов.

Адрес эл. почты: E-mail: nenahov@lipetsk.ru
 Вэбсайт: <http://www.lipetsk.ru/~wyatt>

Большое количество колодцев

При исследовании места в 1985 году с Самраном и его рабочей командой, они нашли очень большие колодцы, которые высупали над землёй на высоту несколько дюймов. Все они располагались в одну линию, которая проходила по берегу озера, ограничивающего "святую область".

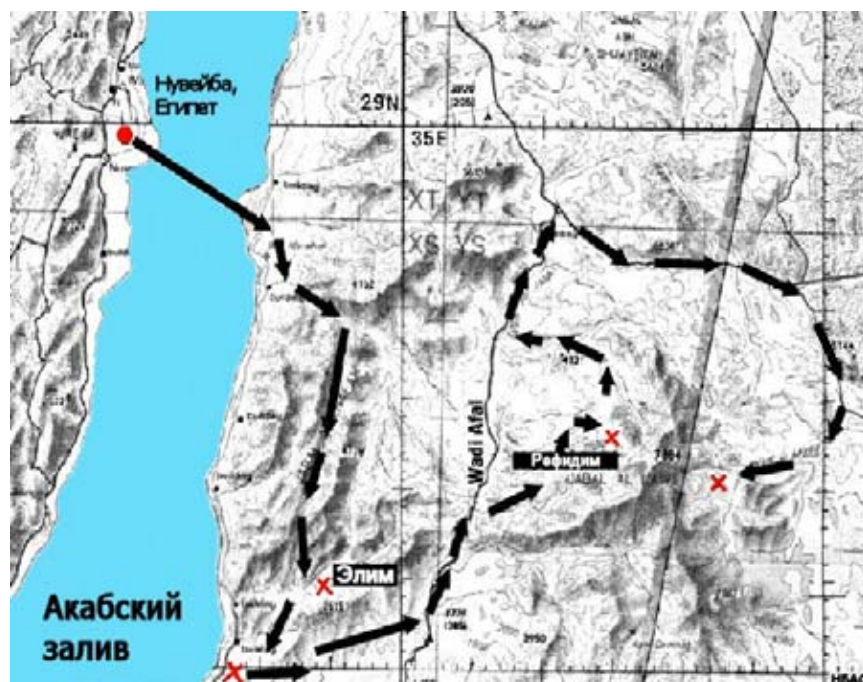
Кто обнаружил гору Синай

С недавних пор существуют такие люди, которые утверждают что они "обнаружили" гору Синай. Правда лишь в том, что они обнаружили это точно там, где Рон Уайетт сделал это за несколько лет раньше.

Главные "христианские" телевизионные сети показывают видеопрограммы, произведённые их собственными партнёрами. Каждый раз мы получаем многочисленные телефонные звонки от удивлённых людей которые взволнованы тем, что им не представляется правда.

С этими телевизионными сетями и производителями программ мы вошли в контакт. Они полностью признают факт, что Рон Уайетт сделал эти открытия прежде, но они всё же отказываются сделать этот факт очевидным. Так как такие программы уже вышли в эфир и для того, чтобы опровергнуть прошедшую информацию нужно выпустить ещё одну программу, в которой объясняется суть ошибки. Также нужно извиниться перед зрителями за то, что они выпускают в эфир ложную информацию, а это уронит их авторитет и они потеряют интерес зрителей и их деньги. Верно, любовь к деньгам - корень всего зла.

Некоммерческая организация "Археологические Исследования Уайетта" (WAR) ничего не может сделать в данной ситуации, но мы верим, что истина всё равно восторжествует и люди Бога узнают правду.



Карта области, прилегающей к Акабскому заливу и маршрут Исхода до горы Синай

Елим

Двенадцать источников воды и семьдесят пальмовых деревьев, где была сделана остановка при Исходе.



Оазис в Елиме

Оглавление

Оглавление	3
Гора Синай	4
1978 г.	4
Гора Синай расположена в Мидии	5
Карта области, прилегающей к Акабскому заливу	5
Рон вступает в Саудовскую Аравию 24 января 1984 г.....	6
Мраморные столбы около алтаря.....	6
Королевский принц прибывает в Нэшвилл	8
31 марта 1985 г.....	9
Встреча в университете Эр-Рияда 9 апреля 1989 г.	10
Доказательства на горе Джебель эль-Лоз	11
Алтарь Моисея	12
Мы нашли это!	13
Традиционное расположение горы Синай	14
Синайский полуостров это египетская территория	14
Археологические признаки на горе Синай.....	15
Алтарь золотого тельца.....	16
Рефидим – скала в Хориве.....	16
Алтарь "Иегова Нисси"	17
Елим	18
Большое количество колодцев.....	19
Кто обнаружил гору Синай	19

Гора Синай

"...Вы приблизились и стали под горою, а гора горела огнём до самых небес, и была тьма, облако и мрак. И говорил Господь к вам [на горе] из среды огня; глас слов [Его] вы слышали, но образа не видели, а только глас; и объявил Он вам завет Свой, который повелел вам исполнять, десятизаконие, и написал его на двух каменных скрижалях" (Втор. 4:11-13)

1978 г.

В 1978 году Рон Уайетт нашёл части колесниц в Акабском заливе Красного моря с Египетской стороны. В то время он знал, что гора Синай должна быть на противоположном берегу залива. Так как Библия сообщает, что люди достигли горы Синай после того, как они пересекли Красное море, и так как Акабский залив был местом перехода, который отделяет Синайский полуостров (Египет) и Саудовскую Аравию, то гора, без сомнения, должна быть расположена в Саудовской Аравии.



Вид из космоса. Слева Синайский полуостров, справа - северо-западная часть Саудовской Аравии. Пятном выделено месторасположение горы Джебель эль-Лоз - библейской горы Синай

"Ибо Агарь означает гору Синай в Аравии" (Гал. 4:25)

Итак, гора Синай находится в Аравии. Но где в Аравии?

Рон изучил библейские тексты об исходе и увидел на картах местности горную цепь в северо-западной части Саудовской Аравии, в которой, как он предполагал, потенциально могла находиться гора Синай.

"Господь, Бог наш, говорил нам в Хориве и сказал: "полно вам жить **на горе сей!**" (Втор. 1:6).

Этот текст ("на горе сей") означал для Рона, что люди находились "внутри" горной цепи - защищённые его границами. И по этой причине, гора Джебель эль-Лоз была абсолютным кандидатом. На карте, гора Джебель эль-Лоз была самым высоким пиком во всей северо-западной части Саудовской Аравии; и именно в этой горной цепи с многочисленными широкими руслами или каньонами, внутри них находилась достаточная площадь земли для проживания и местонахождения огромного количества людей, вместе с их обозами и стадами. Весь их лагерь находился "в пределах" или "внутри" горы и имел естественную защиту горной цепью по сторонам. Эти горы были также отделены от Красного моря громадной областью, которая соответствовала пустыне или просто областью - кото-



Трещина в скале, откуда вытекала вода

Эта область также является огромной просторной местностью, в которой могло произойти сражение с амаликитянами.

Алтарь "Иегова Нисси" около скалы в Хориве

На западной стороне горной цепи, на противоположной стороне от Святой области находится место, которое имеет невероятные особенности - скалу высотой с пяти или шестизэтажный дом, которая стоит на холме, высотой приблизительно 200 футов.

Эта скала рассечена в середине и внизу у её подножия можно заметить структуру водной эрозии и признаки многочисленных водных потоков, которые вырывались наружу в несколько направлений.



Алтарь "Иегова Нисси"

Приблизительно в 200 ярдах от этой скалы стоит алтарь из камней. "И устроил Моисей жертвенник [Господу] и нарёк ему имя: Иегова Нисси" (Исход 17:15)



стал вдали" (Исход 20:18)

"Горы таяли от лица Господа, даже этот Синай от лица Господа Бога Израилева" (Судей 5:5).

"Земля тряслась, даже небеса таяли от лица Божия, и этот Синай - от лица Бога, Бога Израилева" (Пс 67:9).

Алтарь золотого тельца

Как мы уже говорили, признак, который заставил саудовского археолога сказать, что это было главным археологическим открытием, были петроглифы на алтаре, который расположен к востоку от святой области. Фактически, если смотреть вниз на священную область, то этот алтарь находится непосредственно на прямой видимости. Расстояние по прямой - возможно миля или чуть больше от подножия горы. Когда мы читаем библейские тексты, мы можем видеть, что это место совершенно удовлетворяет описанию.



Рефидим – скала в Хориве

"Вот, Я стану пред тобою там на скале в Хориве, и ты ударишь в скалу, и пойдёт из неё вода, и будет пить народ. И сделал так Моисей в глазах старейшин Израильских" (Исход 17:6).

рая могла быть пустыней Син(ай).

Гора Синай расположена в Мидии

Если мы прослеживаем по Библии путь из Египта к месторасположению горы Синай - то всё становится на свои места. Когда Бог сначала говорил с Моисеем о большой работе по перемещению людей из их египетского рабства, Он сказал Моисею:

"И сказал [Бог]: Я буду с тобою, и вот тебе знамение, что Я послал тебя: когда ты выведешь народ [Мой] из Египта, вы совершите служение Богу на этой горе" (Исход 3:12).

Чтобы выяснять точно, где был Моисей, когда осуществился этот разговор, мы должны посмотреть в начало главы 3:

"Моисей пас овец у Иофора, тестя своего, священника Мадиямского. Однажды провел он стадо далеко в пустыню и пришёл к горе Божией, Хориву. И явился ему Ангел Господень в пламени огня из среды тернового куста. И увидел он, что терновый куст горит огнём, но куст не сгорает" (Исход 3:1-2).

Моисею было сказано также, чтобы он снял свою обувь, поскольку он стоял на "святой земле" (стих 5). Таким образом, мы теперь знаем, что Моисей был в Мидии, "далеко в пустыне". Здесь, вероятно, подразумевается пустынная местность, с одной стороны отделяемая горами от основной части пустыни и эти горы являлись границей пустыни. Мы делаем такое предположение просто потому, чтобы представить для себя слова "далеко в пустыне", которая отделена горами.

Когда Рон изучил библейские тексты, он отметил что гора, к которой Моисей должен был вести людей, была в Мидии; и что место, где Моисей говорил с Богом в горящем кусте, как было определено заявлено, было "далеко в пустыне". С этой информацией, наряду с открытием места пересечения в Акабском заливе, он исследовал горы на восточной стороне залива, которые бы удовлетворяли этому описанию. Но по его мнению, был только один кандидат на гору Синай, и это была гора Джебель эль-Лоз.

Карта области, прилегающей к Акабскому заливу

На картах данной местности, Рон увидел эту гору, которая имела форму полукругности с обширной пустынной областью вокруг неё и там бы-

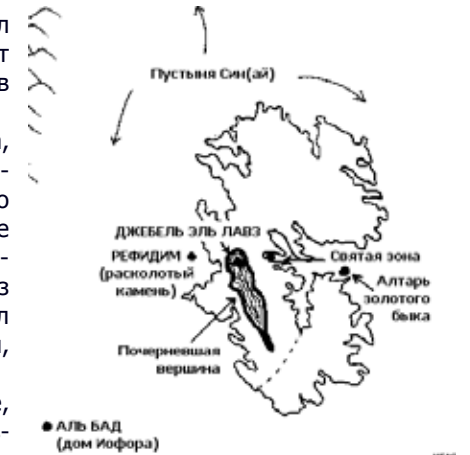


Диаграмма расположения горы Синай

hmc

ло больше чем достаточно места для лагерной стоянки для пары миллионов людей вместе с их обозами и стадами. Но это даже не всё! Там был единственный большой оазис, расположенный в 10-15 милях от горы, который мог быть домом его тестя Иофора - и это был город с названием Аль-Бад.

Рон видел, что была пустынная область вокруг горы Джебель эль-Лоз, между Аль-Бадом и самым высоким пиком в этой горной цепи - и что также были долины в горной цепи, по которым Моисей мог вести его народ "далеко в пустыню". Рон был убеждён, что гора Синай находилась там.

Если эта гора действительно была истинной горой Синай, Рон понимал, что должны были существовать какие-либо археологические признаки, которые докажут это без всякого сомнения. Так что он обратился в Саудовское посольство за визой для посещения этой области, но не получил от них ответа.

После четырёх с половиной лет ожидания, он решил, что необходимо попытаться попробовать войти в страну без визы. Он искал выход из создавшегося тупика и наконец решил, что если какой-либо человек был бы найден в стране без визы, его просто бы сопроводили к границе и "выдворили" из страны - в худшем случае их продержали бы в течение 21 дня, но не более. Он взвесил все за и против и решил, что хоть это предприятие конечно и рискованное, но всё же решил рискнуть. Но он не знал того, что ждёт впереди его самого и сыновей Дэнни и Ронни.

Рон вступает в Саудовскую Аравию 24 января 1984 г.

Рон принял решение войти в Саудовскую Аравию без законного разрешения.

Рон и его сыновья прибыли в Иорданию - они использовали свою выездную визу из США для получения Иорданской визы. Они немного поехали по Иордании и затем оставив автомобиль около границы, вошли в Саудовскую Аравию необнаруженными.

Проезжая автостопом и нанимая такси они прибыли в район горы Джебель эль-Лоз, где Рон нашёл белые колонны, находящиеся на земле, отражающие солнце от белого камня.

Мраморные столбы около алтаря

"И написал Моисей все слова Господни и, встав рано поутру, поставил под горою жертвенник и двенадцать камней, по числу двенадцати колен Израилевых" (Исход 24:4)

Рон предположил, что они были частью "места поклонения" и которые однажды стояли около алтаря. Было по крайней мере 10 сломанных частей от круглых столбов диаметром почти 23-дюйма. Они были различны по высоте - от 8 до 26 дюймов.

Кроме того, было большое количество прямоугольных мраморных камней 8.25 дюймов и 16.5 дюймов, и от 10 до 26 дюймов длиной. Эти

знак всё ещё существует и очевиден сегодня. Полуостров сегодня не имеет никаких признаков жизни, кроме тех людей, которые живут вокруг немногих оазисов, многие из которых сегодня содержат бензозаправочные станции для путешественников.

В книге "Аравия и Библия" Джеймса Монтомгери, мы читаем на стр.31: "...Земля к западу по линии от Вади Египта к Эланитскому заливу (Акабскому заливу) всегда принадлежала египетской политической сфере, и фактически является существующей границей Египта... Южные аравийцы называли ту же самую область Мср, то есть Мисраим или Египет".

Археологические признаки на горе Синай

Первая вещь, которую Рон заметил, когда он увидел гору Джебель эль-Лоз в 1984 году до его ареста, состояла в том, что высокий пик горной цепи был отчётливо чёрен.



"Гора же Синай вся дымилась оттого, что Господь сошел на неё в огне; и восходил от неё дым, как дым из печи, и вся гора сильно колебалась" (Исход 19:18).

"Весь народ видел громы и пламя, и звук трубный, и гору дымящуюся; и увидев то, [весь] народ отступил и



Традиционное расположение горы Синай

Традиционно считается, что гора Синай находится на Синайском полуострове? Нет! Это область, объявленная матерью Константина горой Синай.

Традиционное расположение горы Синай на Синайском полуострове не "возникло" на протяжении 2000 лет после Исхода:

"Происхождение существующего монастыря святой Катерины на северо-западном склоне горы Джебель Муса прослеживается к ранним годам нашей эры. В 527 году, когда Император Юстиниан признал это место, где Елена, мать Константина Великого, построила маленькую церковь двумя столетиями ранее" (Библейский Словарь, 1962, с.376).

"В еврейской традиции нет никакого географического расположения горы Синай; вероятно, что её точное расположение не было ясно ещё со времени монархии... Христианские отшельники и монахи, главным образом из Египта, обжили южный район Синайского полуострова со второго столетия нашей эры и участвовали усилия, чтобы идентифицировать местоположение Исхода с фактическими местами, к которым сторонники этого места могли приходить как паломники. Любая идентификация горы Синай с горой Джебель Сирбал около оазиса Фиран..., или с горой Джебель Муса, может быть прослежена с начала четвёртого столетия нашей эры" (Еврейская Энциклопедия, издание 14, с.1599).

В 1761-1767 годах, Вон Хэвен, член датской экспедиции в традиционное место написал в газету "Феликс Аравии":

"Датская экспедиция 1771-1776 годов", автор статьи Форкилд Хансен:

"Я ранее имел наблюдение, что гора Джебель Муса, где расположен монастырь (Святой Катерины), не может быть реальной горой Синай, так как рядом с ней расположена узкая долина, которая не была достаточно велика для армии среднего размера, чтобы расположить их лагерь, уже не говоря о 600000 людей, которых Моисей вёл за собой, а вместе с их женами и детьми, их должно быть более чем 3000000".



Синайский полуостров это египетская территория

Ясен факт, что Синайский полуостров на протяжении веков был египетской территорией. Есть изобилие признаков, что египтяне управляли Синайским полуостровом в течение времени Исхода из-за функционирования в том районе их горной промышленности. Этот археологический при-

части были найдены вокруг алтаря, в то время как другие лежали рассеянными на большом расстоянии, которые Рон не стал считать.

Он полагал, что эта гора определённо должна быть горой Синай и он видел вершину горы, которая почернела и как будто обуглена. Он также отметил несколько особенностей, которые полностью идентифицировали данную область как гора Синай.



Когда Рон рассмотрел область вокруг горы, он увидел, что она полностью удовлетворяет описанию горы Синай (Хорив) - там был тысячи акров земли, окружённые горной цепью, к которой примыкала эта область. Он

был убеждён, что это было то, что он искал! Но в тот момент, как они подъехали ближе к основанию горы, к ним подъехал небольшой грузовик, и человек, сидящий в этом автомобиле грубо сказал Рону, что им надо ехать с мальчиками назад туда, где их ожидало такси, которое он заказал. Они тогда вернулись в это такси и направились к Иорданской границе.

Когда они достигли границы, дела пошли совсем плохо. Когда они попытались выехать из страны, они были арестованы и посажены в тюрьму. Они обвинялись в шпионаже.

Рон и мальчики были отдельно друг от друга подвергнуты допросам в течении нескольких дней так называемой Группой Дознания. Каждый из них рассказал свою историю и выразил свою уверенность в истинности открытия и убеждённость, что гора Джебель эль-Лоз и есть фактическая гора Синай. Один саудовский чиновник Абу Коллет, отослал своих людей к горе, чтобы определить, были какие-либо признаки фактического их пребывания там, но люди возвратились с отрицательным сообщением, которое было послано королю.

Были, однако, некоторые среди следователей, которые верили Рону. Однажды три сауда взяли Рона в полёт на вертолёте к берегу Акабского залива, где Рон обнаружил место перехода через море при исходе. Вертолёт был посажен на берегу Красного моря со стороны Саудовской Аравии, непосредственно напротив Нувейбы в Египте.

Найти нужную область для них не составило большого труда, потому что Нувейба хорошо видна через 8-мильный залив. Приземлившись там, они нашли установленный на берегу столб из гранита в финикийском сти-



В данный момент времени власти Саудовской Аравии переместили колонну в неизвестном для нас направлении, но на том месте, где она стояла, установили указатель



Подобная колонна, установленная на противоположном берегу Нувейба в Египте. На данной колонне надписи не сохранились

ле с надписями на древнем иврите.

Сауды сделали многочисленные фотографии этого столба и с этого момента Рону стали доверять. Древний иврит никогда раньше не находили в Саудовской Аравии и это был очень интересный экземпляр. Фактически, вероятно этот столб буквально сохранил жизни Рона и мальчиков. Никто в Саудовской Аравии не знал о столбе, поскольку он находился в чрезвычайно отдалённом, необитаемом месте. Но даже этот столб не обеспечил им освобождение. Однако, точно такой же столб, соответствующий этому, Рон нашёл в 1978 году на противоположном египетском берегу, но без надписей на его поверхности!

Только после их освобождения, после 75 дней тюрьмы, они узнают, что человек, которого Рон посвятил в свои планы незаконного въезда в Саудовскую Аравию, позвонил в Саудовское посольство и сказал им, что Рон Уайетт был израильским шпионом. Сауды назвали Рону имя этого человека, когда они были освобождены.

Королевский принц прибывает в Нэшвилл

Рону позвонил по телефону человек, который сказал, что он был другом одного из тех, кто участвовал в произошедших с Роном тюремных событиях. Самран Аль-Мотари был королевским принцем и имел близкие отношения с королём - он занимался выдачей лицензий в Саудовскую Аравию и слышал о заявлении Рона об истинной горе Синай. Эта гора бы-

Израилевых" (Исход 24:4).

Мы нашли это!

В 1984 году, после тюремного заключения в Саудовской Аравии, Рон посетил полковника Джима Ирвина в его офисе и рассказал Джиму об объекте "в форме судна" и горе Джебель эль-Лоз (горе Синай в Аравии).

В то время как основной интерес Джима, казалось, был направлен на исследование Ноева ковчега, он проявил интерес к месту в Саудовской Аравии и предложил Рону свою помощь.

В издании "Информационного бюллетеня фонда 'Высокий полёт'" Джима Ирвина в июле 1988 года, было сделано объявление: "Большие новости! Мы чувствуем, что обнаружена реальная гора Синай. В феврале мы вели поиски в Египте и Саудовской Аравии в попытке найти реальную гору Синай и в настоящее время находимся в Египте... Лэрри Вильямс и я (Боб Корнюк) предприняли две поездки в Саудовскую Аравию и путешествовали к горе Джебель эль-Лоз..."

Позже, Лэрри Вильямс издал свою так называемую книгу "Гора Моисея", в которой он документирует как он и Боб Корнюк (Вице-президент фонда "Высокий полёт") прокрались в Саудовскую Аравию и "обнаружили" реальную гору Синай.

Самая мрачной вестью для Рона Уайетта было то, что он лично дал людям в фонде "Высокий полёт" направление поисков и информацию обо всём этом и даже нарисовал план того, где всё это было. Мы позже узнали, что они нашли Дэйва Фэссолда и получили от него точную информацию, которая помогла им "сделать их открытие".

Да, они нашли это, но правда состоит лишь в том, что Рон Уайетт обнаружил это 4 года раньше!



Алтарь и ограждение (загон), расположенный непосредственно у подножия или "под" высоким пиком горы Синай



Часть большого алтаря

ду. Структура была разрушена, но остатки столбов всё ещё находились вокруг области. Бедуины, живущие в этой области сказали Рону, что каменная "святыня" была демонтирована и использовалась в строительстве мечетей в ближайших городах.



Вид "святой области" у подножия горы Синай

- A = саудовский сторожевой дом
- B = алтарь с петроглифами
- C = остатки от 12 колонн
- D = большой алтарь у подножия горы Синай
- E = красные линии отмечают колодцы
- E = голубые линии отмечают каменные заборы

Алтарь Моисея

"Сделай Мне жертвенник из земли и приноси на нём всесожжения твои и мирные жертвы твои, овец твоих и волов твоих; на всяком месте, где Я положу память имени Моего, Я приду к тебе и благословлю тебя; если же будешь делать Мне жертвенник из камней, то не сооружай его из тёсаных, ибо, как скоро наложишь на них тесло твоё, то осквернишь их; и не всходи по ступеням к жертвеннику Моему, дабы не открылась при нём нагота твоя" (Исход 20:24-26).

"И написал Моисей все слова Господни и, встав рано поутру, поставил под горою жертвенник и двенадцать камней, по числу двенадцати колен

ла в области, которая принадлежала принцу. Были некоторые люди из тех, кто арестовал Рона, которые верили утверждениям Рона и они рассказали всё Самрану, который жил в городе Табук в паре часов езды до горы. Самран позвонил Рону по телефону. С тех пор, как он слышал об этой горе, он не мог спокойно спать, он не мог сидеть сложа руки или сконцентрироваться на чём-либо, он хотел разобраться во всём и увидеть всё своими глазами. Самран даже прибыл в город Нэшвилл в США, где жил Рон и провёл несколько дней с Роном, чтобы обсудить это дело и убедить Рона возвратиться в Саудовскую Аравию.

Самран имел связи, а Рон имел знание этого святого места. Вместе они могли "открыть" это место, возможно даже сделать видеофильм и стать известными. Таковы были желания Самрана.

Желание Рона состояло в том, чтобы задокументировать факты. И предложение Самрана казалось идеальным способом зафиксировать факты. Для этого Рону нужно было быстро вернуться в страну и Самран сказал, что он сможет сделать это. Прошло только одиннадцать месяцев после их освобождения из саудовской тюрьмы, когда Рон возвратится снова к горе Джебель эль-Лоз, но теперь уже законно.

31 марта 1985 г.

Был составлен контракт между Самраном эль-Мотари, Роном Уайеттом и Дэйвом Фэссолдом, который путешествовал с Роном в Саудовскую Аравию. Причина, по которой должен быть подписан контракт такого рода состояла в том, что для любых иностранцев, чтобы работать в Королевстве, они должны иметь правильные деловые отношения с Саудовским резидентом. И все трое подписали контракт.

Рон Уайетт, Дэвид Фэссолд и Самран эль-Мотари прилетели в город Джедда, затем в город Табук в Саудовской Аравии, где жил Самран. На следующее утро они поехали к месторасположению горы Джебель эль-Лоз с водителем и чернорабочим, сопровождающим их.

Рон, который указывал им направление движения в этой области, ошибся и они повернули не туда. Появился бедуин, и они спросили его, где находится гора Джебель эль-Лоз. Он ответил только когда Дэйв Фэссолд вспомнил слова "Джебель Муса хну" - что означает, "гора Моисея - здесь?" Удивительно, но местная традиция признала это как правильное место!

Следующим утром Группа Дознания, возглавляемая Абу Коллетом должна была встретить Рона и Дэвида у горы.

Двигаясь к месту, Рон, Дэйв и Самран показывали людям все признаки - алтарь с петроглифами коров и быков в египетском стиле; алтарь у основания горы; столбы 18 футов диаметром, установленные друг от друга на расстоянии 5 футов друг от друга; мраморные столбы, и т.д.

После нескольких дней, к Самрану прилетел археолог из Университета в Эр-Рияде. Признаки были настолько неотразимыми, как впрочем это и

должно быть. Рон и Дэйв рассказали ему обо всех признаках горы и для него включили видео, записанное Дэйвом об алтаре золотого тельца с петроглифами. Хотя видеокамера Дэйва и записанная на неё плёнка имела систему NTSC, а в стране использовалась система PAL, но всё же они просмотрели плёнку в чёрно-белом изображении и без аудио. Когда они показывали ему археологические признаки, он был очень возбуждён от изображений коров и быков в египетском стиле на алтаре золотого тельца и сказал им, что этот стиль петроглифов никогда раньше не находили где-нибудь ещё в Саудовской Аравии.

Этот саудовский археолог работал где-то южнее от этой области и был очень удивлён, когда выяснил, что здесь были такие наскальные изображения с такими археологическими признаками. "Это - значительное открытие!" - сказал он и несколько раз пожал руку Рону и затем поздравил его с этим открытием.



Петроглифы на алтаре золотого тельца



Алтарь золотого тельца с петроглифами коров и быков в египетском стиле

Встреча в университете Эр-Рияда 9 апреля 1985 года

Рон Уайетт и Дэвид Фэссолд прибыли в офис местного принца в городе Табук, где они снова встретились с Группой Дознания, археологом из

Университета Эр-Рияда, представителем принца, несколькими Имамами, переводчиком и Самраном. Рона и Дейва начали расспрашивать о горе Джебель эль-Лоз. Затем представитель принца, через переводчика, спросил Рона: "Почему Муса (Моисей) привёл людей к этому нежелательному месту, когда для этого было много более лучших мест в этой области?" Это был правильный вопрос, потому что Джебель эль-Лоз - не то место, которое может поддерживать жизнь в полной мере. Там нет никакой воды. На этот вопрос Рон ответил просто: "Потому, что Моисея вёл туда облачный столп".

Один из Имамов тогда громко воскликнул на арабском языке: "Такого нет в Коране!" Рон тогда указал на слова Имама, которого он слышал по телевидению: "Каждый истинный мусульманин верит каждому истинному пророку. Если он не верит каждому истинному пророку, он - не истинный мусульманин".

Тогда Рон спросил: "Был ли Муса (Моисей) пророком?" Как только он сказал эти слова, все начали кивать головами: "Да".

С этим последним вопросом обсуждение завершилось. Все сауды были убеждены в подлинности горы Джебель эль-Лоз - это была истинная святая гора Божия. Затем представитель принца через переводчика продолжал убеждать Рона и Дэйва, чтобы они оставались на раскопки и сохранить и изучить данное место. Археолог снова пожал руку Рона и поздравил его с открытием. Было обещано, что король обеспечит всё финансирование проекта, оплату гонорара и Рон будет представлен королю.

В этом пункте Рон должен был отказать, поскольку он наметил очень важную встречу в Анкаре (Турция) относительно проекта Ноева ковчега и для него было очень важно там присутствовать.

Сауды не были довольны отказом Дэйва и Рона. Они не привыкли к неповиновению их желаниям. Видеоплёнка Дэйва была конфискована людьми Абу Коллета, и все их фотографии, сделанные несколькими днями ранее также были конфискованы.

Напоследок им сказали: "Вы должны забыть, что когда-либо сюда приезжали. Мы не хотим читать об этом в книгах или смотреть это в видеофильмах". Но Рон и Дэйв не давали им никаких обещаний.

Любые надежды на относительно более подробное изучение горы Джебель эль-Лоз теперь покоились в надежде, что сауды не будут помнить прошлое недовольство. И как только Рон смог бы материально позволить себе это, он планировал уведомить их, что хочет начать раскопки. Но со временем Рон обнаружил, что гора Джебель эль-Лоз как археологический объект не был обнародован саудами.

Доказательства на горе Джебель эль-Лоз

В то время Рон нашёл у горы остатки белой мраморной структуры, которая была установлена около алтаря у подножия горы. Это были белые мраморные столбы, которые Рон видел в своей первой поездке в 1984 го-