

"И устроил Моисей жертвенник [Господу] и нарѣк ему имя: Иегова Нисси" (Исход 17:15). Приблизительно в 200 ярдах от этой скалы стоит алтарь из камней.



"И двинулись они из Рефидима, и пришли в пустыню Синайскую, и расположились там станом в пустыне; и расположился там Израиль станом против горы" (Исход 19:2).

"И написал Моисей все слова Господни и, встав рано поутру, поставил под горою жертвенник и двенадцать камней, по числу двенадцати колен Израилевых" (Исход 24:4)

У подножия горы Джебель эль-Лоз Рон Уайетт нашёл останки древнего алтаря с ограждением рядом с ним.



Аарон взял из рук народа золотые серьги "и сделал из них литого тельца... поставил пред ним жертвенник" (Исход 32:4,5).

Рон Уайетт нашёл алтарь золотого тельца с высеченными на нём петроглифическими изображениями коров и быков в египетском стиле.



Моисей же "взял тельца, схѣг его в огне, разбил его и всего истѣр до того,



что он стал мелок, как прах, и бросил прах сей в поток, текущий с горы" (Втор. 9:21). Рон Уайетт нашёл русло потока, стекающего с горы и большое количество колодцев рядом с ним.

"Гора же Синай вся дымилась оттого, что Господь сошёл на неё в огне; и восходил от неё дым, как дым из печи, и вся гора сильно колебалась" (Исход 19:18). "Весь народ видел громы и пламя, и звук трубный, и гору дымящуюся; и увидев то, [весь] народ отступил и стал вдали" (Исход 20:18)



"Горы таяли от лица Господа, даже этот Синай от лица Господа Бога Израилева" (Суд. 5:5; Пс 67:9).



Пик самой горы отчётливо чёрен из-за того, что гранит превратился в вулканическое стекло.



Вид "святой области" у подножия горы Синай

- A = саудовский сторожевой дом
- B = алтарь с петроглифами
- C = остатки от 12 колонн
- D = большой алтарь у подножия горы Синай
- E = красные линии отмечают колодцы
- E = голубые линии отмечают каменные заборы

НОВЕЙШИЕ БИБЛЕЙСКИЕ АРХЕОЛОГИЧЕСКИЕ ОТКРЫТИЯ


Свидетельства, которые сохранились до наших дней и в подробностях подтверждают реальность происходивших событий, существовавших личностей и вещей.

В их числе:

Ноев ковчег, Содом и Гоморра, Маршрут Исхода, Гора Синай, Ковчег Завета



- Легендарный Ноев ковчег в горах Арарата, останки которого сохранились до наших дней спустя 4500 лет!



- Сожжённые и превращённые в пепел горящим серным дождём нечестивые города Содом и Гоморра на берегу Мёртвого моря!



- Маршрут Исхода иудеев из Египта и то место, где воды Красного моря расступились перед ними!



- Настоящая Гора Синай в Саудовской Аравии, верхушка которой от близкого присутствия Бога почернела и превратилась в вулканическое стекло!



- и наконец - Ковчег Завета, под местом распятия Христа на Голгофе в Иерусалиме, а также, с Его пролитой кровью на крышку Ковчега, которая имеет уникальные свойства, не приущие ничему живому на нашей Земле!

Вэбсайт в интернете: <http://www.lipetsk.ru/~wyatt>

Адрес электронной почты: E-mail: nenahov@lipetsk.ru

Гора Синай

"Вы приблизились и стали под горою, а гора горела огнём до самых небес, и была тьма, облако и мрак. И говорил Господь к вам [на горе] из среды огня; глас слов [Его] вы слышали, но образа не видели, а только глас; и объявил Он вам завет Свой, который повелел вам исполнять, десятизаконие, и написал его на двух каменных скрижалях" (Втор. 4:12-13)

В 1978 году Рон Уайетт нашёл части колесниц в Акабском заливе Красного моря с Египетской стороны. В то время он знал, что гора Синай должна быть на противоположном берегу залива. Так как Библия сообщает, что люди достигли горы Синай после того, как они пересекли Красное море, и так как Акабский залив был местом перехода, который отделяет Синайский полуостров (Египет) и Саудовскую Аравию, то гора, без сомнения, должна быть расположена в Саудовской Аравии.



Вид из космоса. Слева Синайский полуостров, справа - северо-западная часть Саудовской Аравии. Пятном выделено месторасположение горы Джебель эль-Лоз - библейской горы Синай

Ибо Агарь означает гору Синай **в Аравии**" (Гал. 4:25)

Рон изучил библейские тексты об исходе и увидел на картах местности горную цепь в северо-западной части Саудовской Аравии, в которой, как он предполагал, потенциально могла находиться гора Синай.

"Моисей пас овец у Иофора, тестя своего, священника **Маддиамского**. Однажды провел он стадо **далеко в пустыню** и пришёл к горе Божией, Хориву. И явился ему Ангел Господень в пламени огня из среды тернового куста. И увидел он, что терновый куст горит огнём, но куст не сгорает" (Исход 3:1-2). Бог сказал Моисею из среды горящего куста: "Когда ты выведешь народ [Мой] из Египта, вы совершите служение Богу на этой горе" (Исход 3:12).

Таким образом, гора Божия находится в Мидии, "далеко в пустыне".

С этой информацией, наряду с открытием места пересечения в Акабском заливе, он исследовал горы на восточной стороне залива, которые бы удовлетворяли этому описанию. Но был только один кандидат на гору Синай, и это была гора Джебель эль-Лоз.

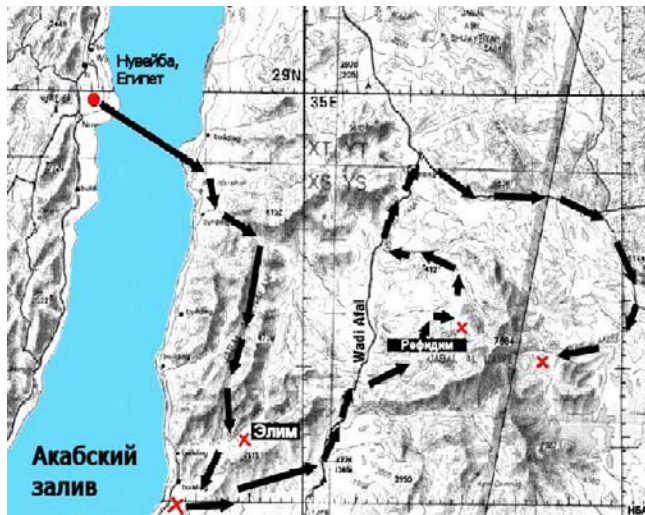
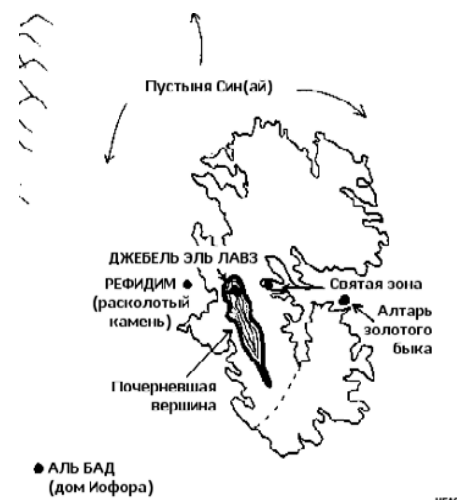
"Господь, Бог наш, говорил нам в Хориве и сказал: "полно вам жить **на горе сей!**" (Втор. 1:6).

Этот текст ("на горе сей") означал для Рона, что люди находились "внутри" горной цепи - защищённые его границами. И по этой причине, гора Джебель эль-Лоз была абсолютным кандидатом. Эта гора была самым высоким пиком во всей северо-западной части Саудовской Аравии; и именно в этой горной цепи с многочисленными широкими руслами или каньона-

ми, внутри них находилась достаточная площадь земли для проживания и местонахождения огромного количества людей, вместе с их обозами и стадами. Весь их лагерь находился "в пределах" или "внутри" горы и имел естественную защиту горной цепью по сторонам. Эти горы были также отделены от Красного моря громадной областью, которая соответствовала пустыне или просто областью - которая могла быть пустыней Син(ай).

На месте перехода израильтян через Черное море (Акабский залив Красного моря), по обоим сторонам на берегу, Рон Уайетт нашёл каменные колонны с письменами, которые установил Соломон, чтобы отметить это место перехода через море при Исходе из Египта.

Сыны Израилевы "прошли среди моря в пустыню, и шли три дня пути пустынею Ефам, и расположились станом в Мерре. И отправились из Мерры и пришли в Елим; в Елиме же [было] двенадцать источников воды и семьдесят финиковых деревьев, и расположились там станом" (Числа 33:8,9; Исход



15:27). Рон Уайетт нашёл оазис, упоминаемый как Елим.



Затем сыны Израилевы "отправились из Елима и расположились станом у Черного моря" (Числа 33:10).

"И двинулось всё общество сынов Израилевых из пустыни Син в путь свой, по повелению Господню, и расположилось станом в Рефидиме, и не было воды пить народу" (Исход 17:1)

Бог сказал Моисею: "Вот, Я стану пред тобою там на скале в Хориве, и ты ударишь в скалу, и пойдёт из неё вода, и будет пить народ" (Исход 17:6).



Трещина в скале, откуда вытекала вода.

Область, окружающая это место, является огромной просторной местностью, в которой могло произойти сражение с амаликитянами.